LIST - NAPOJENÍ PLYNOVODU
VEDENÍ PLYNU V UL. U PRÁDELNY

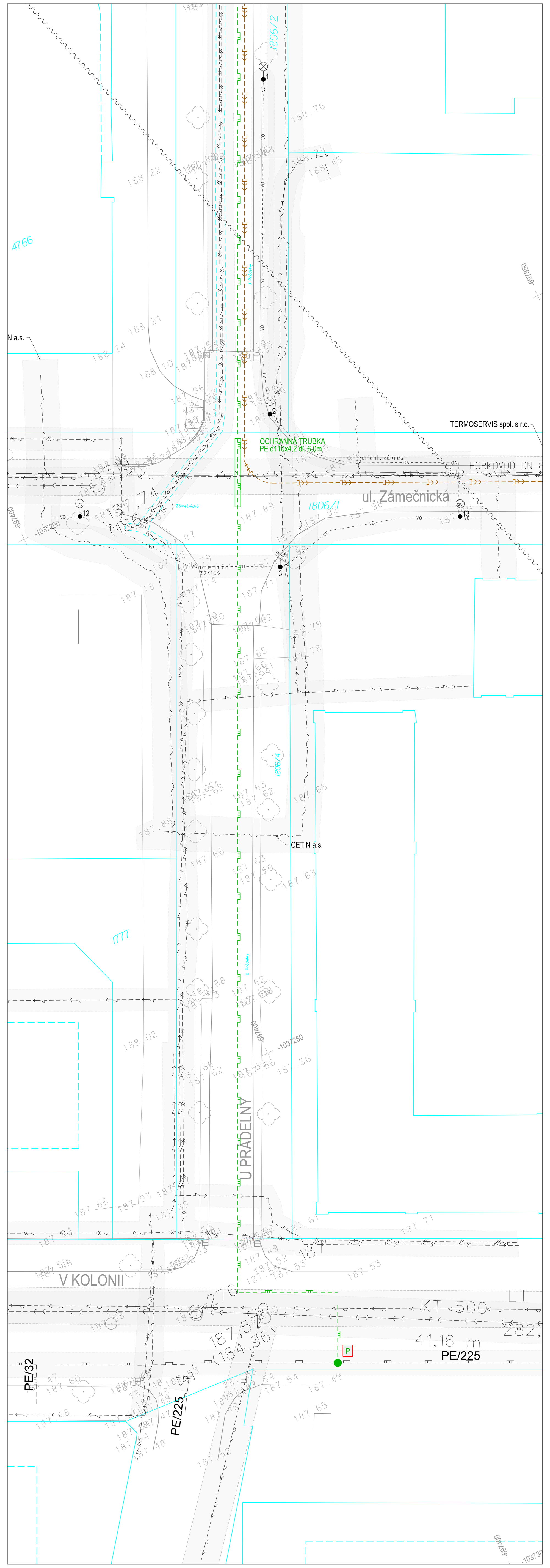

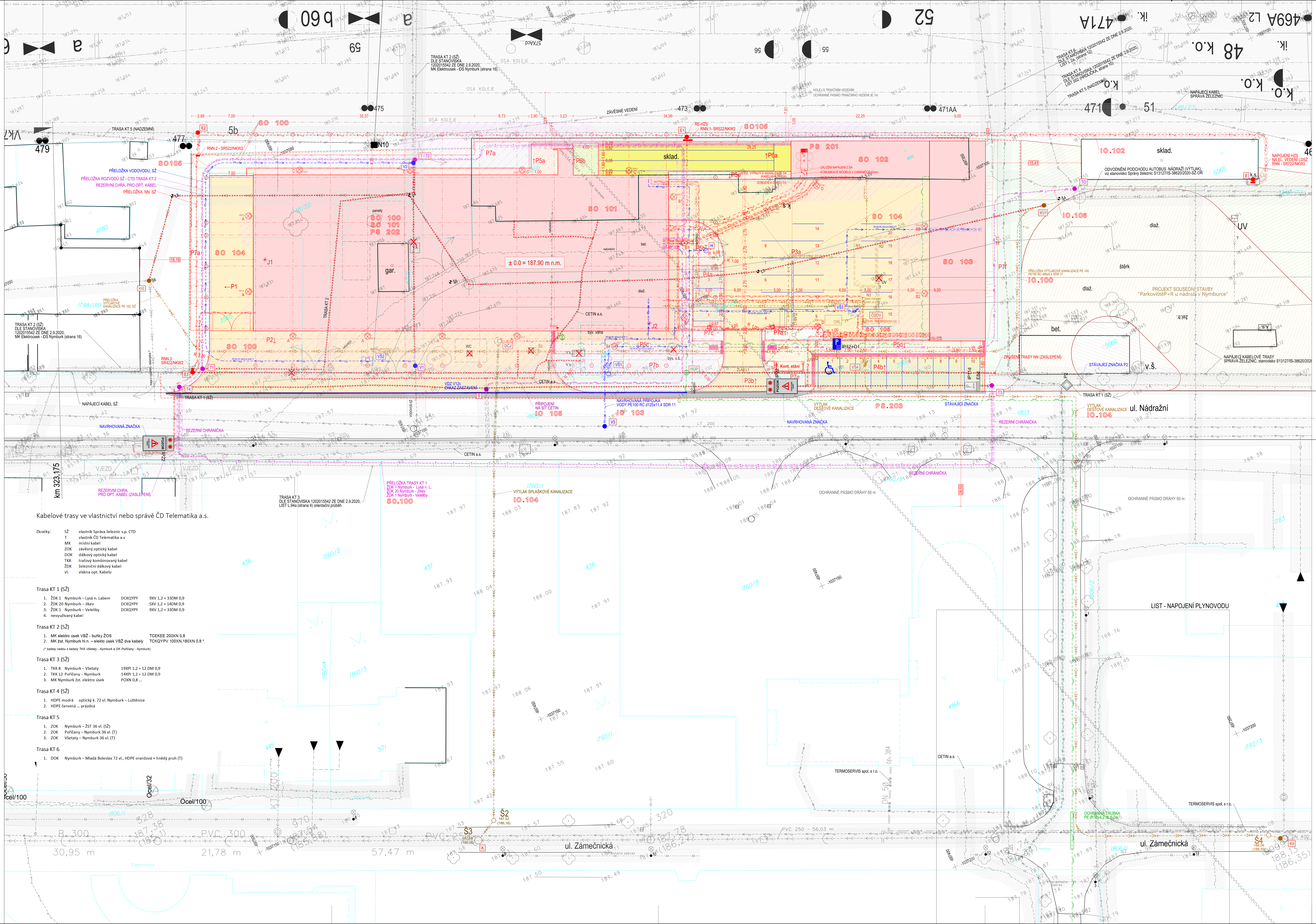

Kabelové trasy ve vlastnictví nebo správě ČD Telematika a.s.

Zkratky:

SŽ	vlastník Správa železnic s.p. CTD
T	vlastník ČD Telematika a.s
MK	místní kabel
ZOK	závěsný optický kabel
DOK	dálkový optický kabel
TKK	traťový kombinovaný kabel
ŽDK	železniční dálkový kabel
vl.	vlákna opt. Kabelu

Trasa KT 1 (SŽ)

1. ŽDK 1 Nymburk – Lysá n. Labem DCKQYPY 9XV 1,2 + 33DM 0,9
2. ŽDK 20 Nymburk – Jikev DCKQYPY SXV 1,2 + 14DM 0,9
3. ŽDK 1 Nymburk – Veleliby DCKQYPY 9XV 1,2 + 33DM 0,9
4. nevyužívaný kabel

Trasa KT 2 (SŽ)

1. MK elektro úsek VBŽ - buňky ŽOS TCEKEE 200XN 0,8
2. MK žst. Nymburk hl.n. – elekto úsek VBŽ dva kabely TCKQYPV 100XN,180XN 0,8 *

(* kabely vedou s kabely TKK Všetaty - Nymburk a DK Poříčany - Nymburk)

Trasa KT 3 (SŽ)

1. TKK 8 Nymburk – Všetaty 19XPI 1,2 + 12 DM 0,9
2. TKK 12 Poříčany – Nymburk 14XPI 1,2 + 12 DM 0,9
3. MK Nymburk žst. elektro úsek POXN 0,8 ...

Trasa KT 4 (SŽ)

1. HDPE modrá optický k. 72 vl. Nymburk – Luštěnice
2. HDPE červená ... prázdná

Trasa KT 5

1. ZOK Nymburk – ŽST 36 vl. (SŽ)
2. ZOK Poříčany – Nymburk 36 vl. (T)
3. ZOK Všetaty – Nymburk 36 vl. (T)

Trasa KT 6

1. DOK Nymburk – Mladá Boleslav 72 vl., HDPE oranžová + hnědý pruh (T)

LEGENDA

(STÁVAJÍCÍ / NAVRHOVANÉ)

- HRANICE POZEMKŮ, PARCELNÍ ČÍSLA (5065)
- HRANICE ŘEŠENÉHO ÚZEMÍ
- OPLOCENÍ
- HRANICE OCHRANNÉHO PÁSMA
- STÁVAJÍCÍ VÝŠKOPIS A POLOHOPIS

LEGENDA PLOCH

(STÁVAJÍCÍ / NAVRHOVANÉ)

- NADZEMNÍ OBJEKTY
- ZPEVNĚNÉ PLOCHY - KOMUNIKACE
- ZPEVNĚNÉ PLOCHY - PARKOVIŠTĚ
- ZPEVNĚNÉ PLOCHY - CHODNÍKY
- ZPEVNĚNÉ PLOCHY - SPORTOVIŠTĚ
- VEGETACE - ZATRAVNĚNÉ PLOCHY
- OPĚRNÁ STĚNA
- POŽÁRNĚ NEBEZPEČNÝ PROSTOR
- OZNAČENÍ PLOCHY / SMĚR SKLONU (P4↑)
- KÓTOVANÉ ODSTUPY STAVEB (5,85)

PLOCHY SOUSEDNÍ STAVBY "PARKOVIŠTĚ P+R U NÁDRAŽÍ V NYMBURCE":

- ZPEVNĚNÉ PLOCHY
- ZELEŇ

LEGENDA INŽENÝRSKÝCH SÍTÍ*

(STÁVAJÍCÍ / NAVRHOVANÉ)

- ELEKTRICKÉ PODZEMNÍ VEDENÍ NN
- ELEKTRICKÉ PODZEMNÍ VEDENÍ VN
- KANALIZACE DEŠŤOVÁ
- KANALIZACE SPLAŠKOVÁ
- KANALIZACE SPLAŠKOVÁ - VÝTLAK
- KANALIZACE PODZEMNÍCH / SRÁŽKOVÝCH VOD - VÝTLAK
- PLYN STL
- PLYN NTL
- TELEKOMUNIKACE
- TELEKOMUNIKACE - ČD
- TELEKOMUNIKACE - ČD (OPTICKÁ VEDENÍ)
- VODOVOD - PITNÁ VODA
- VEŘEJNÉ OSVĚTLENÍ (VO5.3)
- CHRÁNIČKY (V BARVĚ PŘÍSLUŠNÉ IS)
- VYZNAČENÍ RUŠENÝCH / ODSTRAŇOVANÝCH STAVEB TECH. INFRASTRUKTURY
- OCHRANNÁ PÁSMA IS (HRANICE / PLOCHA)

- NAPOJOVACÍ BODY NOVÝCH SÍTÍ NA STÁVAJÍCÍ TECHNICKOU INFRASTRUKTURU (E, P, S, TO, K, Kd, V, T)
- NAPOJOVACÍ BODY PŘELOŽEK IS (doplněno číselným označením bodů) (E1, T1, KV1, V1)
- VYZNAČENÍ GEOTECHNICKÝCH SOND (J2)

* PŘEDPOKLÁDANÉ NEFUKČNÍ A ODPOJENÉ SÍTĚ (nefunkční)

SEZNAM STAVEBNÍCH OBJEKTŮ

D1. Dokumentace stavebního nebo inženýrského objektu

D1.00	SO.100 - DEMOLICE, SANACE A PŘÍPRAVA ÚZEMÍ
D1.01	SO.101 - HLAVNÍ OBJEKT- STANICE HZS
D1.02	SO.102 - VEDLEJŠÍ OBJEKT- KRYTÁ PARKOVACÍ STÁNÍ
D1.03	SO.103 - VEDLEJŠÍ OBJEKT- GARÁŽ
D1.04	SO.104 - ZPEVNĚNÉ PLOCHY A VENKOVNÍ ÚPRAVY
D1.05	SO.105 - OPLOCENÍ AREÁLU
D1.11	IO.101 - VENKOVNÍ ROZVOD OPZ
D1.12	IO.102 - NAPOJENÍ OBJEKTU NA NN ROZVODY LDSŽ
D1.13	IO.103 - VODOVODNÍ PŘÍPOJKA
D1.14	IO.104 - PŘÍPOJKA SPLAŠKOVÉ A DEŠŤOVÉ KANALIZACE
D1.15	IO.105 - PŘÍPOJKA TELEKOMUNIKACE (CETIN)
D1.16	IO.106 - NAPOJENÍ NA SŽ-CTD

D2. Dokumentace technických a technologických zařízení

D2.01	PS.201 - DIESELAGREGÁT
D2.02	PS.202 - FOTOVOLTAICKÁ ELEKTRÁRNA
D2.03	PS.203 - STL PLYNOVOD A STL PLYNOVODNÍ PŘÍPOJKA

Souřadný systém: S-JTSK
Výškový systém: Bpv

0 5 10 20

Orientační schéma:

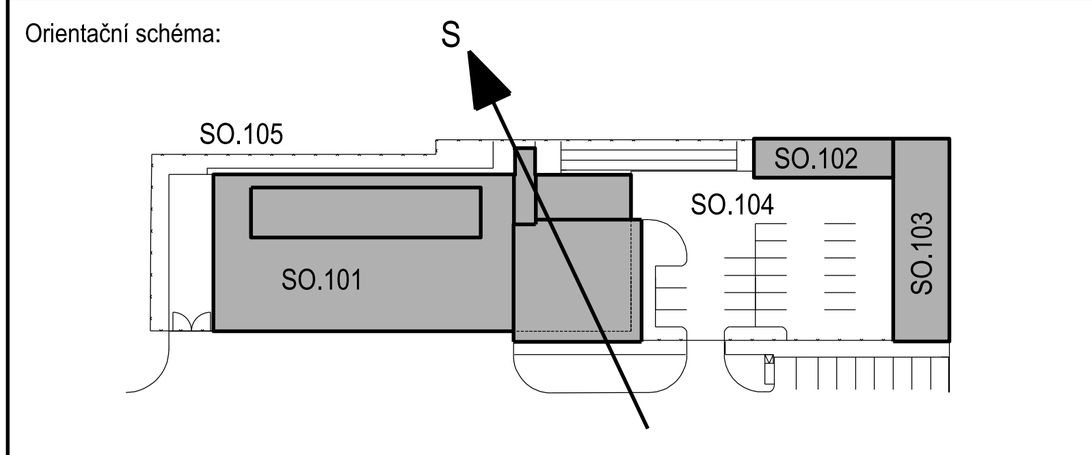

Razítko oprávněné osoby:

Podpis: Datum:

Revize:	Datum:	Popis:	Kontroloval:

Stavebník/ investor: **Správa železnic, státní organizace**, Dlážděná 1003/7, 110 00 Praha 1- Nové Město

Zástupce investora: **Stavební správa západ,** Sokolovská 1955/278, 190 00, Praha 9

SPRÁVA ŽELEZNIC

generální projektant stavby: ARTECH spol. s r.o.
Václavské náměstí 819/43, 110 00 Praha , IČ: 25024671
Adresa pro doručování: Žižkova 152, 436 01 Litvínov
E-mail: artech@artech.cz, tel. 476 111 782

ARTECH PROJEKTOVÁ PŘÍPRAVA A REALIZACE STAVEB

vypracoval (projektant):	autorizoval (zodpovědný projektant):	řízení projektu (vedoucí projektant):	číslo vyhotovení:
Ing. Pavel Vopravil	Ing. Jaroslav Henzl	Ing. Jaroslav Henzl	
kraj: Středočeský	obec: Nymburk	k.ú. Nymburk	

Areál HZS Nymburk

C. SITUAČNÍ VÝKRESY

KOORDINAČNÍ SITUACE

stupeň PD	PDPS
datum	06/2021
formát	12 x A4
měřítko	1 : 250
zakázka	2154
číslo (ozn.) dokumentu:	C.3